DKM Dariusz Olejnik
Kłóbka 5A, 87-840 Lubień Kujawski
502 845 534

PROJEKT ZAGOSPODAROWANIA TERENU
PROJEKT ARCHITEKTONICZNO-BUDOWLANY

NAZWA ZAMIERZENIA BUDOWLANEGO	Przebudowa dróg gminnych nr 190903C od km 0+000 do km 1+029 i nr 190955C od km 0+000 do km 0+987,20 w miejscowości Przydatki Gołaszewskie - gr. Gminy Kowal
ADRES I KATEGORIA OBIEKTU BUDOWLANEGO	Gmina Kowal dz. nr ew. 875 obręb nr 0012 Przydatki Gołaszewskie dz. nr ew. 828 obręb nr 0012 Przydatki Gołaszewskie dz. nr ew. 365 obręb nr 0012 Przydatki Gołaszewskie Kategoria obiektu budowlanego - XXV
INWESTOR	Gmina Kowal ul. Piwna 33 87-820 Kowal
BRANŻA	Drogowa

Projektant:	Nr uprawnień	Data	Podpis
mgr inż. Dariusz Olejnik	KUP/0144/PBD/21	08.08.2025	

EGZ. 1

SPIS TREŚCI

I. CZĘŚĆ FORMALNO-PRAWNA

1. Kopia decyzji o nadaniu projektantowi uprawnień budowlanych……3
2. Kopia zaświadczenia o przynależności projektanta do właściwej izby samorządu zawodowego……5
3. Oświadczenie projektanta o sporządzeniu projektu zgodnie z obowiązującymi przepisami i zasadami wiedzy technicznej……6

II. CZĘŚĆ OPISOWA……7

1. Podstawa opracowania……7
2. Lokalizacja……7
3. Przedmiot inwestycji i zakres opracowania……7
4. Zamierzony sposób użytkowania obiektu budowlanego……7
5. Opis stanu istniejącego……7
6. Opis stanu projektowanego……7
7. Odwodnienie……8
8. Parametry techniczne obiektu budowlanego charakteryzujące wpływ na środowisko……8
9. Informacja o elementach wyposażenia budowlano – instalacyjnego……9
10. Ochrona przeciwpożarowa……9
11. Ochrona konserwatorska……9
12. Szkody górnicze……9
13. Obszar oddziaływania inwestycji……9
14. Informacja dotycząca Bezpieczeństwa i Ochrony Zdrowia……9
15. Uwagi końcowe……9

III. CZĘŚĆ RYSUNKOWA……11

Plan orientacyjny……rys.1

Projekt zagospodarowania terenu……rys.2.1-2.4

Przekrój konstrukcyjny drogi……rys.3

Przekrój konstrukcyjny drogi zjazdów……rys.4

I. CZĘŚĆ FORMALNO-PRAWNA

KUJAWSKO POMORSKA OKRĘGOWA I Z B A INŻYNIERÓW BUDOWNICTWA

OKRĘGOWA KOMISJA KWALIFIKACYJNA

Bydgoszcz, dnia 24 czerwca 2021 r.

Sygn. akt: KUPOIIB/KK-0054/99/20/21

D E C Y Z J A

Na podstawie art. 24 ust. 1 pkt 2 ustawy z dnia 15 grudnia 2000 r. o samorządach zawodowych architektów oraz inżynierów budownictwa (tj. Dz. U. z 2019 r., poz. 1117, z późn. zm.), art 12 ust. 1 pkt 1, ust. 2, ust. 3 i ust. 4c pkt 1, art. 13 ust.1, ust 2 i ust 4, art. 14 ust. 1 pkt 3 lit. b) i ust. 3 pkt 1, art.15a ust. 1 i ust. 9 ustawy z dnia 7 lipca 1994 r - Prawo budowlane (t.j. Dz. U. z 2020 r., poz. 1333, z późn. zm.), po ustaleniu, że zostały spełnione warunki w zakresie przygotowania zawodowego oraz po złożeniu egzaminu na uprawnienia budowlane z wynikiem pozytywnym,

Pan Dariusz Piotr Olejnik
magister inżynier o kierunku budownictwo
ur. dnia 19 grudnia 1982 r. we Włocławku

otrzymuje

UPRAWNIENIA BUDOWLANE

numer ewidencyjny KUP/0144/PBD/21

do projektowania
w specjalności inżynieryjnej drogowej
bez ograniczeń

Uprawnienia budowlane, nadane niniejszą decyzją, na podstawie art. 12 ust. 1 pkt 1 i art. 13 ust. 4, art. 15a ust. 1 i ust. 9 ustawy Prawo budowlane, upoważniają w specjalności **inżynieryjnej drogowej** do:

1) projektowania obiektu budowlanego, takiego jak:
   a) droga, w rozumieniu przepisów o drogach publicznych, z wyłączeniem drogowych obiektów inżynierskich oprócz przepustów;
   b) droga dla ruchu i postoju statków powietrznych oraz przepust.
2) sprawdzania projektów architektoniczno - budowlanych i technicznych oraz sprawowania nadzoru autorskiego,
3) sprawowania kontroli technicznej utrzymania obiektów budowlanych

bez ograniczeń.

Na podstawie art. 15a ust. 1 ustawy Prawo budowlane, niniejsze uprawnienia budowlane uprawniają do sporządzania projektów zagospodarowania działki lub terenu w zakresie specjalności inżynieryjnej drogowej.

U Z A S A D N I E N I E

W związku z uwzględnieniem w całości żądania strony, na podstawie art. 107 § 4 Kodeksu postępowania administracyjnego (t.j. Dz. U. z 2021 r., poz. 735) odstępuje się od uzasadnienia decyzji. Zakres nadanych uprawnień budowlanych wskazano na odwrocie decyzji.

Pouczenie

Od niniejszej decyzji służy odwołanie do Krajowej Komisji Kwalifikacyjnej Polskiej Izby Inżynierów Budownictwa w Warszawie, za pośrednictwem Kujawsko-Pomorskiej Okręgowej Izby Inżynierów Budownictwa w Bydgoszczy w terminie 14 dni od daty jej doręczenia.

Zgodnie z treścią art. 127a ustawy Kodeks postępowania administracyjnego (t.j. Dz. U. z 2021 r., poz. 735):
§ 1. W trakcie biegu terminu do wniesienia odwołania strona może zrzec się prawa do wniesienia odwołania wobec organu administracji publicznej, który wydał decyzję.
§ 2. Z dniem doręczenia organowi administracji publicznej oświadczenia o zrzeczeniu się prawa do wniesienia odwołania przez ostatnią ze stron postępowania, decyzja staje się ostateczna i prawomocna.
W przypadku złożenia przez stronę oświadczenia o zrzeczeniu się prawa do odwołania od decyzji (określonego w § 2) stronie nie przysługuje prawo do odwołania się ani skargi do sądu administracyjnego.

Skład Orzekający
Okręgowej Komisji Kwalifikacyjnej

dr inż. Justyna Sobczak-Piąstka .....

inż. Wojciech Klatecki .....

inż. Paweł Gonczerzewicz .....

Otrzymują:
1. Pan Dariusz Piotr Olejnik
   Kłóbka 5A
   87-840 Lubień Kujawski
2. Okręgowa Rada Izby
3. Główny Inspektor
   Nadzoru Budowlanego
4. a/a

POLSKA IZBA INŻYNIERÓW BUDOWNICTWA

Zaświadczenie

o numerze weryfikacyjnym:

KUP-E9F-2HM-E1S *

Pan Dariusz Olejnik o numerze ewidencyjnym KUP/BO/0032/11
adres zamieszkania m. Kłóbka 5A, 87-840 Lubień Kujawski
jest członkiem Kujawsko-Pomorskiej Okręgowej Izby Inżynierów Budownictwa i posiada wymagane ubezpieczenie od odpowiedzialności cywilnej.
Niniejsze zaświadczenie jest ważne do dnia 2025-12-31.

Zaświadczenie zostało wygenerowane elektronicznie i opatrzone bezpiecznym podpisem elektronicznym weryfikowanym przy pomocy ważnego kwalifikowanego certyfikatu w dniu 2024-12-16 roku przez:

Renata Staszak, Przewodniczący Rady Kujawsko-Pomorskiej Okręgowej Izby Inżynierów Budownictwa.

Zgodnie z art. 78^1 K.c.
§ 1. Do zachowania elektronicznej formy czynności prawnej wystarcza złożenie oświadczenia woli w postaci elektronicznej i opatrzenie go kwalifikowanym podpisem elektronicznym.
§ 2. Oświadczenie woli złożone w formie elektronicznej jest równoważne z oświadczeniem woli złożonym w formie pisemnej.

* Weryfikację poprawności danych w niniejszym zaświadczeniu można sprawdzić za pomocą numeru weryfikacyjnego zaświadczenia na stronie Polskiej Izby Inżynierów Budownictwa www.piib.org.pl lub kontaktując się z biurem właściwej Okręgowej Izby Inżynierów Budownictwa.

Kłóbka, dn. 08.08.2025

Dariusz Olejnik
Kłóbka 5A
87-840 Lubień Kujawski

OŚWIADCZENIE PROJEKTANTA O SPORZĄDZENIU PROJEKTU ZAGOSPODAROWANIA TERENU I PROJEKTU ARCHITEKTONICZNO-BUDOWLANEGO

Jako projektant oświadczam niniejszym, iż projekt zagospodarowania terenu oraz projekt architektoniczno-budowlany zadania pn. *„Przebudowa dróg gminnych nr 190903C i nr 190955C w miejscowości Przydatki Gołaszewskie”*, dz. nr ew. 875, 828 i 365 obręb nr 0012 Przydatki Gołaszewskie - Gmina Kowal, sporządzony został zgodnie z obowiązującymi przepisami oraz zasadami wiedzy technicznej (Dz.U. 2022 poz. 1557).

…….....

podpis projektant

II.CZĘŚĆ OPISOWA

1. Podstawa opracowania

- podkład sytuacyjno-wysokościowy w skali 1:500
- ustalenia z Inwestorem
- wizja lokalna w terenie
- obowiązujące ustawy, rozporządzenia i normy

2. Lokalizacja

Planowana inwestycja zlokalizowana jest w miejscowości Przydatki Gołaszewskie dz. nr ew. 875, 828 i 365 obręb nr 0012.

3. Przedmiot inwestycji i zakres opracowania

Przedmiotem opracowania jest wykonanie dokumentacji projektowej dla zamierzenia budowlanego polegającego na przebudowie dróg gminnych zlokalizowanych w miejscowości Przydatki Gołaszewskie - Gmina Kowal na działkach ewidencyjnych gruntu:

- obręb nr 0012 dz. nr 875
- obręb nr 0012 dz. nr 828
- obręb nr 0012 dz. nr 365

4. Zamierzony sposób użytkowania obiektu budowlanego

W zakresie przebudowy dróg sposób użytkowania pozostaje bez zmian.

5.Opis stanu istniejącego

Cały omawiany odcinek drogi wchodzący w zakres opracowania zlokalizowany jest w granicach administracyjnych Gminy Kowal - woj.: kujawsko-pomorskie, powiat włocławski.

Droga posiada na omawianym odcinku przekrój jedno-jezdniowy, o jednym pasie ruchu. Długość przebudowywanych odcinków dróg wynosi 2016,2 m.

W chwili obecnej planowana do realizacji droga posiada bardzo zniszczoną nawierzchnię z warstwy podbudowy o zróżnicowanej grubości, wykonanej z kamienia łamanego. Zniszczona nawierzchnia posiada na całej długości liczne koleiny, wyboje podłużne i poprzeczne, znaczną ilość lokalnych zaniżeń i zadoleń.

6. Opis stanu projektowanego

- Jezdnia
  - warstwa ścieralna gr. 4cm BA AC8S50/70
  - warstwa wiążąca gr. 3cm z BA AC11W50/70
  - górna warstwa podbudowy gr. 8cm z kłsm 0/31,5mm
  - dolna warstwa podbudowy gr. 15cm z kłsm 0/63mm

- sprofilowane i zagęszczone podłoże gruntowe

Parametry drogi:
- szerokość jezdni 400cm
- szerokość poboczy utwardzonych 75cm ze spadkiem 6%
- konstrukcja nawierzchni o KR1
- droga gminna klasy L
- spadek jezdni daszkowy / jednostronny 2%

Powierzchnia jezdni: 8113,80m2

❖ Zjazdy

Zjazd do posesji:
- warstwa ścieralna gr. 5cm z BA AC 8S50/70
- podbudowa gr. 20cm z kłsm 0/31,5mm
- sprofilowane i zagęszczone podłoże gruntowe

Wykaz zjazdów

L.P.	Kilometraż Strona	Długość (bez skosów) (m)	Powierzch. Bitum Zjazd do posesji (m2)	Uwagi
Nr drogi 190903C				
Z-1	P 0+333,60	3,0	19,0	Zjazd
Nr drogi 190955C				
Z-1	P 0+138,00	5,0	34,0	Zjazd do posesji
Z-2	P 0+178,00	5,0	33,0	Zjazd do posesji
Z-3	P 0+232,00	5,0	31,0	Zjazd do posesji
Z-4	P 0+282,00	6,0	43,0	Zjazd do posesji
Z-5	L 0+647,30	7,0	8,0	Zjazd do posesji
Z-6	L 0+986,50	8,0	10,0	Zjazd
razem			178,0	

7. Odwodnienie

Odwodnienie projektowanej nawierzchni odbywa się powierzchniowo poprzez zaprojektowane spadki poprzeczne poprzez sprowadzenie wody na tereny przyległe.

8. Parametry techniczne obiektu budowlanego charakteryzujące wpływ na środowisko

Projektowane rozwiązania nie spowodują zagrożeń dla środowiska oraz higieny i zdrowia użytkowników projektowanych obiektów budowlanych i ich otoczenia.

Przebudowa nie zmienia dotychczasowych warunków wodnych i nie wpływa na strefę ochronną ujęcia wód podziemnych w tym rejonie. Woda opadowa z jezdni

zostanie przy pomocy spadków podłużnych i poprzecznych odprowadzona na pobocza gruntowe i tereny zielone w granicach działki będącej w opracowaniu. Obiekt budowlany nie spowoduje negatywnego wpływu na istniejący drzewostan, powierzchnię ziemi, wody powierzchniowe i podziemne

9. Informacja o elementach wyposażenia budowlano-instalacyjnego.

Teren opracowania jest uzbrojony, występują istniejące sieci wodociągowe, sieci telekomunikacyjne, oraz sieci energetyczne.

Uwaga: W przypadku natrafienia podczas robót na element osnowy geodezyjnej należy go zabezpieczyć przed zniszczeniem, niezwłocznie zawiadomić Inwestora a następnie jeśli będzie to konieczne w porozumieniu z odpowiednim organem administracji geodezyjnej przenieść.

10. Ochrona przeciwpożarowa

Projektowana przebudowa poprawi warunki przeciwpożarowe zapewniając poprawę w korzystaniu z drogi.

11. Ochrona konserwatorska

Działki przeznaczone pod inwestycję nie znajdują się w strefie ochrony konserwatorskiej.

12. Szkody górnicze

Działki przeznaczone pod inwestycję nie znajdują się w strefie szkód górniczych.

13. Obszar oddziaływania inwestycji

Obszar oddziaływania inwestycji zawiera się w działkach: nr ew. 875, 828 i 365 obręb 0012 Przydatki Gołaszewskie i został ustalony na podstawie przepisów prawa budowlanego (Dz.U. 2016.209).

14. Informacja dotycząca bezpieczeństwa i ochrony zdrowia

Plan BIOZ sporządza się zgodnie z art. 21a ust. 1a Prawo Budowlane jeżeli przewidywane roboty mają trwać dłużej niż 30 dni roboczych i jednocześnie będzie zatrudnionych przy nich co najmniej 20 pracowników lub pracochłonność robót przekraczać będzie 500 osobodni.

15. Uwagi końcowe

Prace należy prowadzić z zachowaniem przepisów BHP i Ppoż pod kierunkiem osoby posiadającej odpowiednie uprawnienia budowlane.

Prace w obrębie mediów wykonywać po uprzednim zawiadomieniu właścicieli/gestorów sieci oraz po uzgodnieniu sposobu prowadzenia prac w ich

obrębie. Zastosowane materiały muszą posiadać atesty/certyfikaty oraz być dopuszczone do obrotu i stosowania w budownictwie.

Opracował:

mgr inż. Dariusz Olejnik

III. CZĘŚĆ RYSUNKOWA

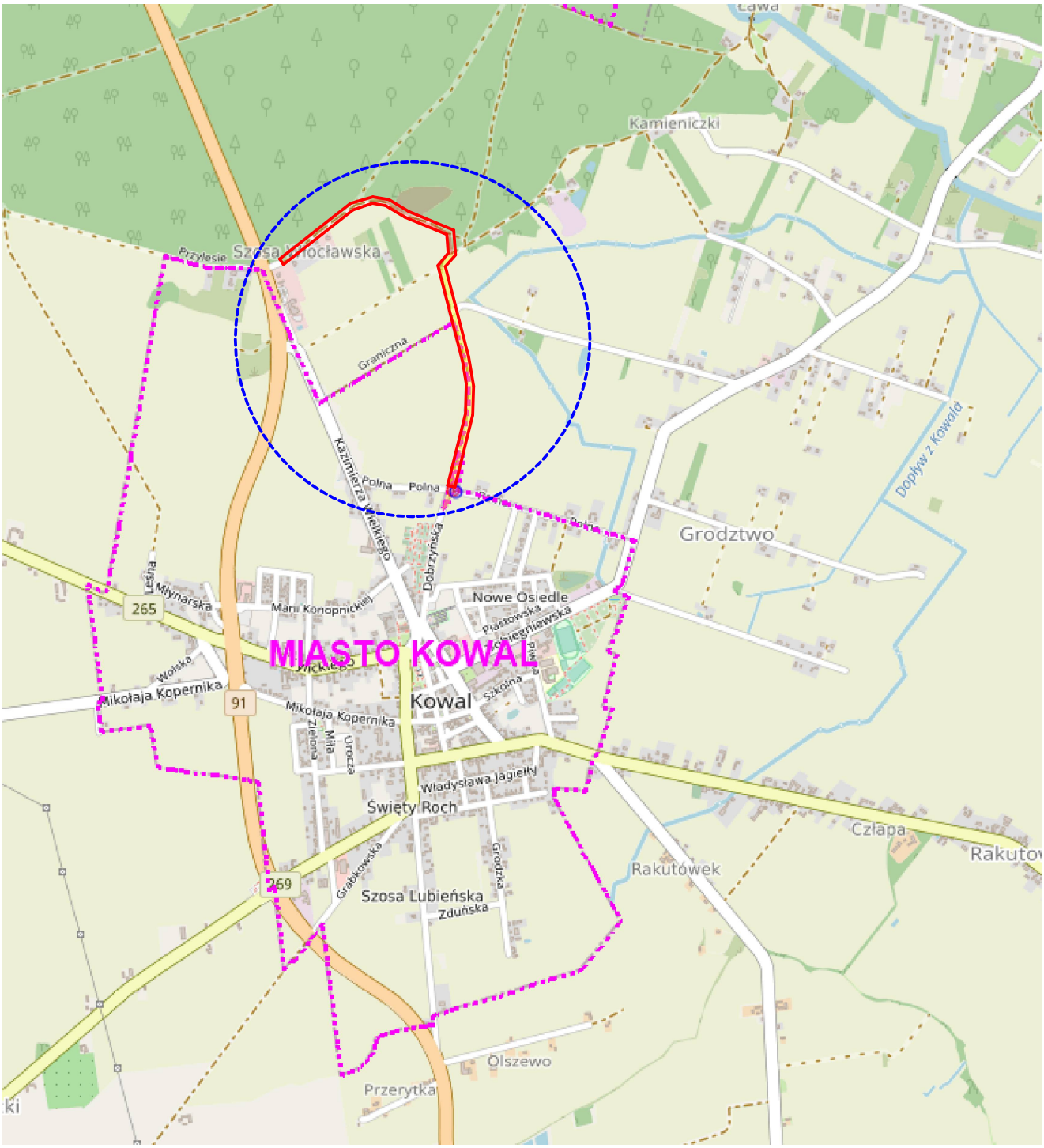

zakres przebudowy

Jednostka projektowa:	DKM Dariusz Olejnik Kłóbka 5A 87-840 Lubień Kujawski		
Inwestor:	Gmina Kowal ul. Piwna 33 87-820 Kowal		
Nazwa Inwestycji:	Przebudowa dróg gminnych nr 190903C i nr 190955C w miejscowości Przydatki Gołaszewskie		
Nazwa rysunku:	Plan orientacyjny		Faza: P.Z.T. P.A.B.
Projektant:	mgr inż. Dariusz Olejnik upr. proj. w spec. proj. drog. nr. KUP/0144/PBD/21		Podpis:
Skala: 1:25000	Branża: Drogowa	Data: 08.08.2025r.	Nr rys. 1

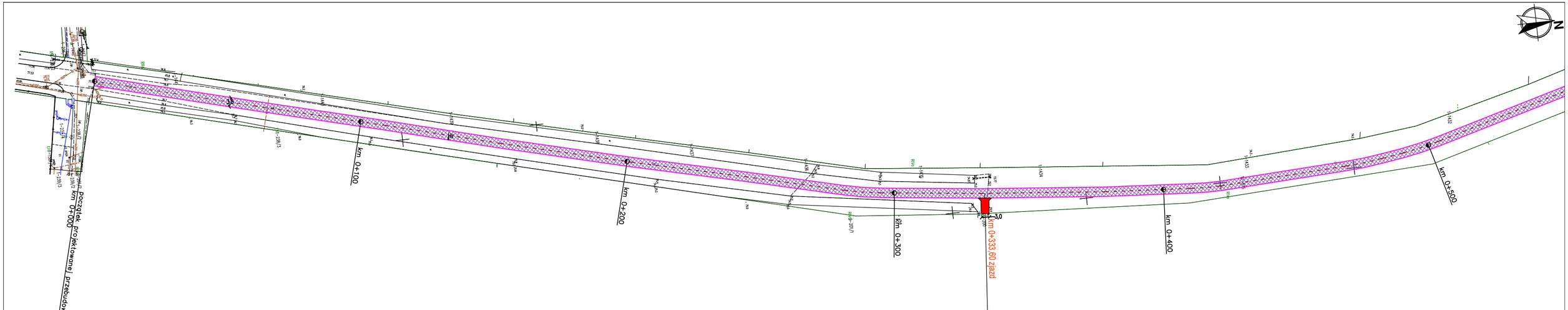

LEGENDA:

- projektowana nawierzchnia jezdni
- krawędź jezdni
- oś drogi
- projektowane zjazdy bitumiczne do posesji

Jednostka projektowa:	DKM Dariusz Olejnik Kłobia 5A 87-840 Lubień Kujawski		
Inwestor:	Gmina Kowal ul. Płocka 33 87-820 Kowal		
Nazwa inwestycji:	Przebudowa dróg gminnych nr 190903C i nr 190955C w miejscowości Przydatki Gotaszewskie		
Nazwa rysunku:	Plan zagospodarowania terenu		Faza: P.Z.T. P.A.B.
Projektant:	mgr inż. Dariusz Olejnik upr. proj. w spec. proj. drog. nr. KUP/0144/PWD/21		Podpis:
Skala: 1:500	Branża: Drogowa	Data: 08.08.2025r.	Nr rys. 2.1

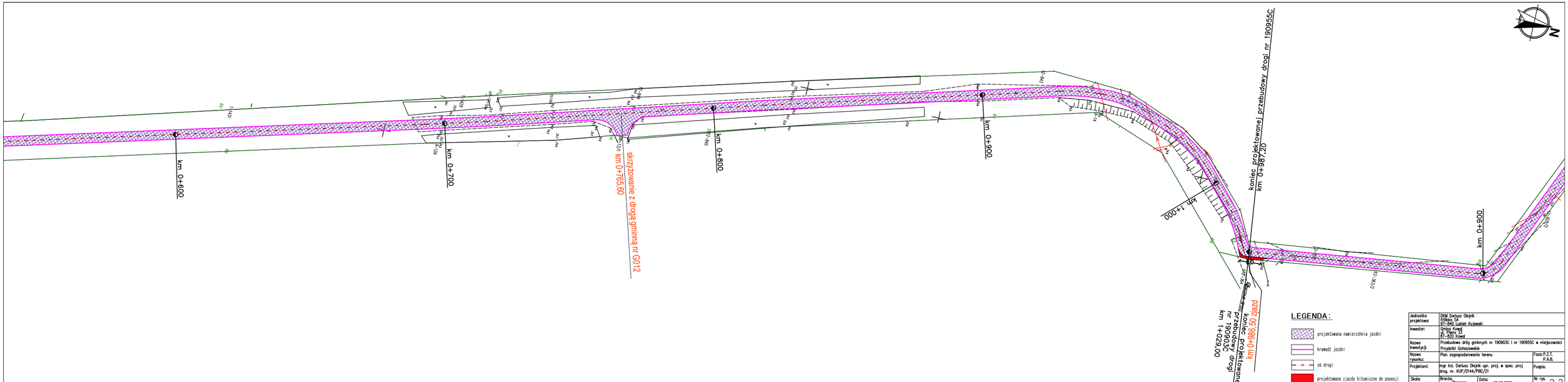

Jednostka projektowa:	DKM Dariusz Olejnik Kłobia 5A 87-840 Lubiań Kujawski		
Inwestor:	Gmina Kowal ul. Plenna 33 87-820 Kowal		
Nazwa inwestycji:	Przebudowa dróg gminnych nr 190903C i nr 190955C w miejscowości Przydatki Gołaszewskie		
Nazwa rysunku:	Plan zagospodarowania terenu		Faza: P.Z.T. P.A.B.
Projektant:	mgr inż. Dariusz Olejnik upr. proj. w spec. proj. drog. nr. KUP/0144/PWD/21		Podpis:
Skala: 1:500	Branża: Drogowa	Data: 08.08.2025r.	Nr rys. 2.2

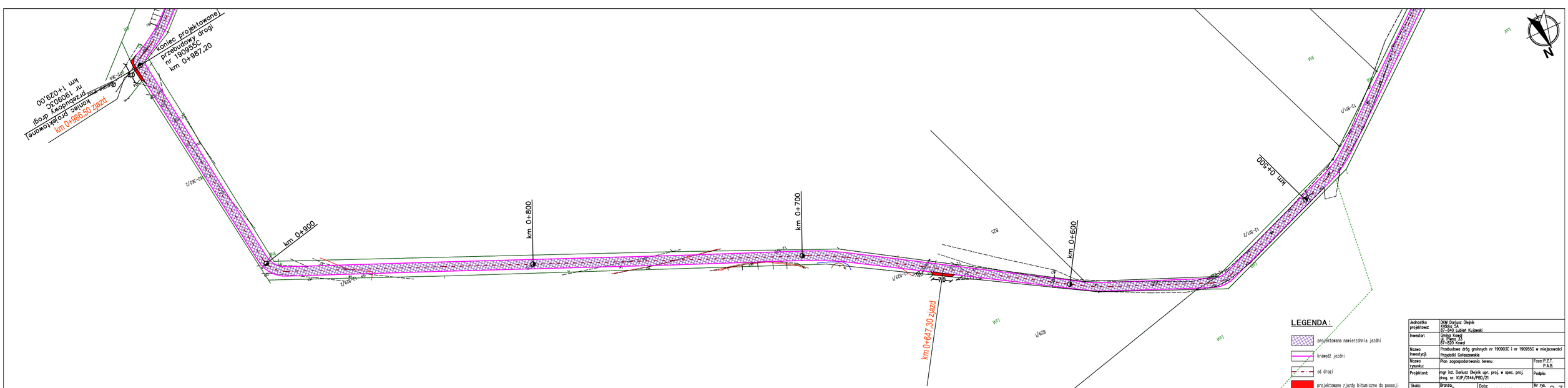

Jednostka projektowa:	DKM Dariusz Olejnik Kłobia 5A 87-840 Lubiań Kujawski		
Inwestor:	Gmina Kowal ul. Plebańska 33 87-820 Kowal		
Nazwa inwestycji:	Przebudowa dróg gminnych nr 190903C i nr 190955C w miejscowości Przydatki Gotaszewskie		
Nazwa rysunku:	Plan zagospodarowania terenu		Faza: P.Z.T. P.A.B.
Projektant:	mgr inż. Dariusz Olejnik upr. proj. w spec. proj. drog. nr. KUP/0144/PWD/21		Podpis:
Skala: 1:500	Branża: Drogowa	Data: 08.08.2025r.	Nr rys. 2.3

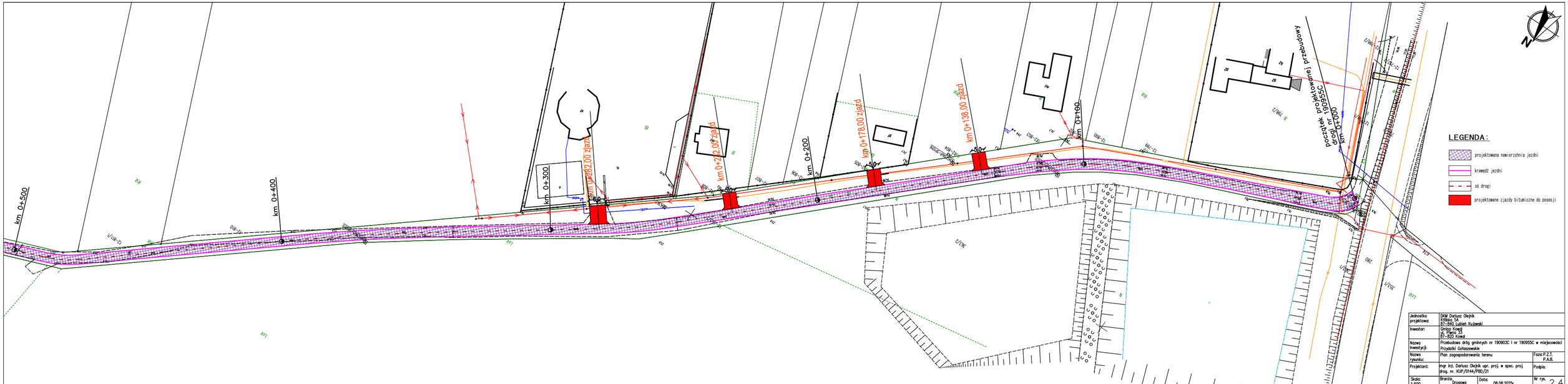

Jednostka projektowa:	DKM Dariusz Olejnik Kłobia 5A 87-840 Lubień Kujawski		
Inwestor:	Gmina Kowal ul. Piękna 33 87-820 Kowal		
Nazwa inwestycji:	Przebudowa dróg gminnych nr 190903C i nr 190955C w miejscowości Przydatki Gołaszewskie		
Nazwa rysunku:	Plan zagospodarowania terenu		Faza: P.Z.T. P.A.B.
Projektant:	mgr inż. Dariusz Olejnik upr. proj. w spec. proj. drog. nr. KUP/0144/PWD/21		Podpis:
Skala: 1:500	Branża: Drogowa	Data: 08.08.2025r.	Nr rys. 2.4

PRZEKRÓJ KONSTRUKCYJNY DROGI

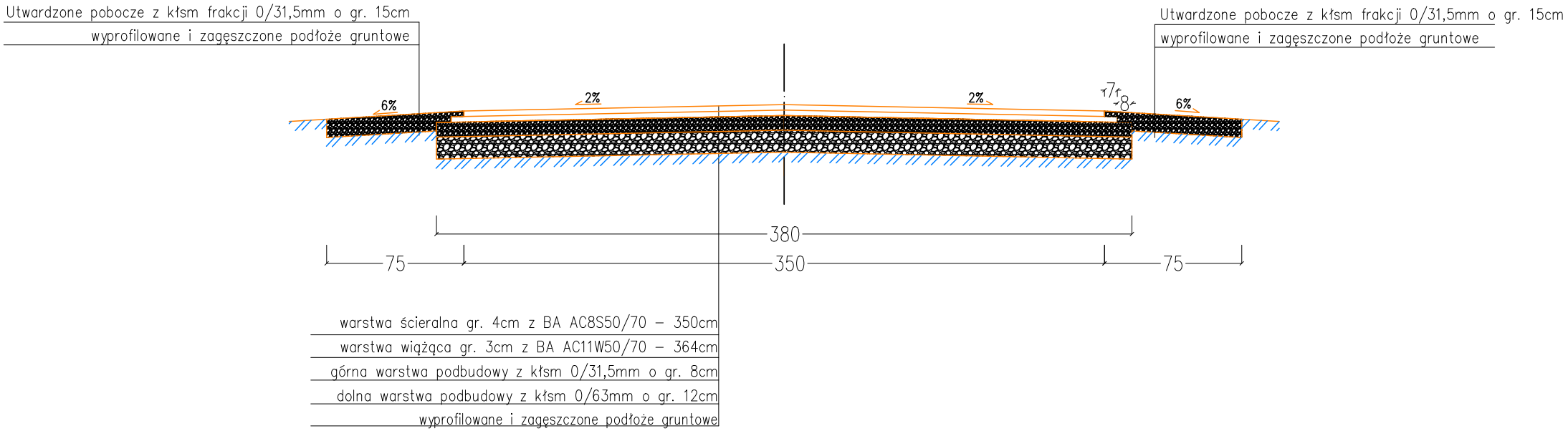

Jednostka projektowa:	DKM Dariusz Olejnik Kłóbka 5A 87–840 Lubień Kujawski		
Inwestor:	Gmina Kowal ul. Piwna 33 87–820 Kowal		
Nazwa Inwestycji:	Przebudowa dróg gminnych nr 190903C i nr 190955C w miejscowości Przydatki Gołaszewskie		
Nazwa rysunku:	PRZEKRÓJ KONSTRUKCYJNY DROGI		Faza: P.Z.T. P.A.B.
Projektant:	mgr inż. Dariusz Olejnik upr. proj. w spec. proj. drog. nr. KUP/0144/PBD/21		Podpis:
Skala: 1:30	Branża: Drogowa	Data: 08.08.2025r.	Nr rys. 3

ZJAZD DO POSESJI – PRZEKRÓJ KONSTRUKCYJNY

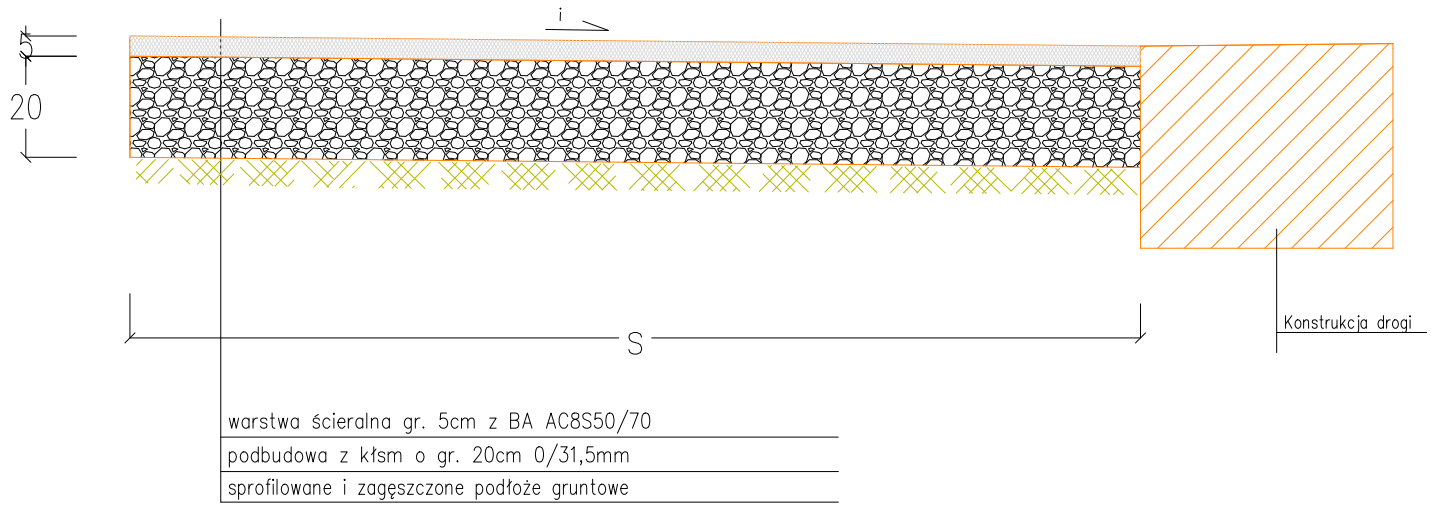

Jednostka projektowa:	DKM Dariusz Olejnik Kłóbka 5A 87–840 Lubień Kujawski		
Inwestor:	Gmina Kowal ul. Piwna 33 87–820 Kowal		
Nazwa Inwestycji:	Przebudowa dróg gminnych nr 190903C i nr 190955C w miejscowości Przydatki Gołaszewskie		
Nazwa rysunku:	Przekroje konstrukcyjne: zjazd do posesji		Faza: P.Z.T. P.A.B.
Projektant:	mgr inż. Dariusz Olejnik upr. proj. w spec. proj. drog. nr. KUP/0144/PBD/21		Podpis:
Skala: 1:15	Branża: Drogowa	Data: 08.08.2025r.	Nr rys. 4